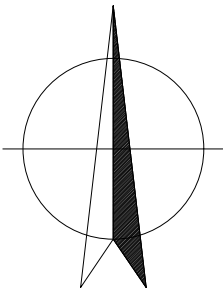




LEGENDA:

- HRANICE TRVALÉHO ZÁBORU
- HRANICE DOČASNÉHO ZÁBORU
- VRSTEVNICE HLAVNÍ
- VRSTEVNICE VEDLEJŠÍ
- KROK VRSTEVNIC = 0.02 m
- Pozn:
 - TRV01 VYTÝČOVACÍ BOD TRVALÉHO ZÁBORU
 - DOČ01 VYTÝČOVACÍ BOD DOČASNÉHO ZÁBORU
 - 01 VYTÝČOVACÍ BOD V MÍSTĚ NAPOJENÍ
 - 111_01 VYTÝČOVACÍ BOD OSY SO 111
 - S001 VYTÝČOVACÍ BOD STŘEDU OBLOUKY
 - MS01 VYTÝČOVACÍ BOD MIKROSÍTE



AKCE

LÁVKA PŘES ŘEKU OLŠI - PŘESHraniční
PROPOJENÍ KARVINĚ A HAŽLACHU

ZADAVATEL



Statutární město KARVINÁ
Fryštátská 72/1
733 04 Karviná – Fryštát



PŘEKRAČOVÁNÍ HRANICE
PŘESKRAČOVÁNÍ HRANICE
2014 – 2020



EVROPSKÁ UNIE / UNIA EUROPEJSKA
EVROPSKÝ FOND PRO REGIONÁLNÍ ROZVOJ
EVROPEJSKI FUNDUSZ ROZWOJU REGIONALNEGO





OPD
OPERAČNÍ PROGRAM
DOPRAVA

ZMĚNA VÝKRESU:			
Č. ZMĚNY	PŘEDMĚT ZMĚNY	ZMĚNU PROVEDL	PODPIS
1			
2			
3			

F.05

SOUŘADNICOVÝ SYSTÉM : JTSK
VÝŠKOVÝ SYSTÉM : B.p.v.

VEDOUČÍ PROJEKTANT - HP		ING. ROMAN KOTAS				
ZODPOVĚDNÝ PROJEKTANT		ING. ROMAN KOTAS				
VYPRACOVAL		ING. DAVID TÖRÖK				
KONTROLOVAL		ING. MARTINA PAFESCHOVÁ				
KRAJ, MĚU, OSU		MORAVSKOSLEZSKÝ KRAJ, KARVINÁ				
OBJEDNATEL		STATUTÁRNÍ MĚSTO KARVINÁ				
NÁZEV AKCE:						
LÁVKA PŘES ŘEKU OLŠI - PŘESHRAŇIČNÍ PROPOJENÍ KARVINĚ A HAŽLACHU						
NÁZEV OBJEKTU:						
VYTÝČOVACÍ PODKLADY						
NÁZEV VÝKRESU:						
SITUACE VYTÝČENÍ						
DATUM		10/2023				
FORMAT		10 x A4				
MĚŘITKO		1 : 250				
STUPEŇ		DPS				
ZAK. ČÍSLO		210125				
Č. SOUPRAVY		Č. VÝKRESU				
		01				